



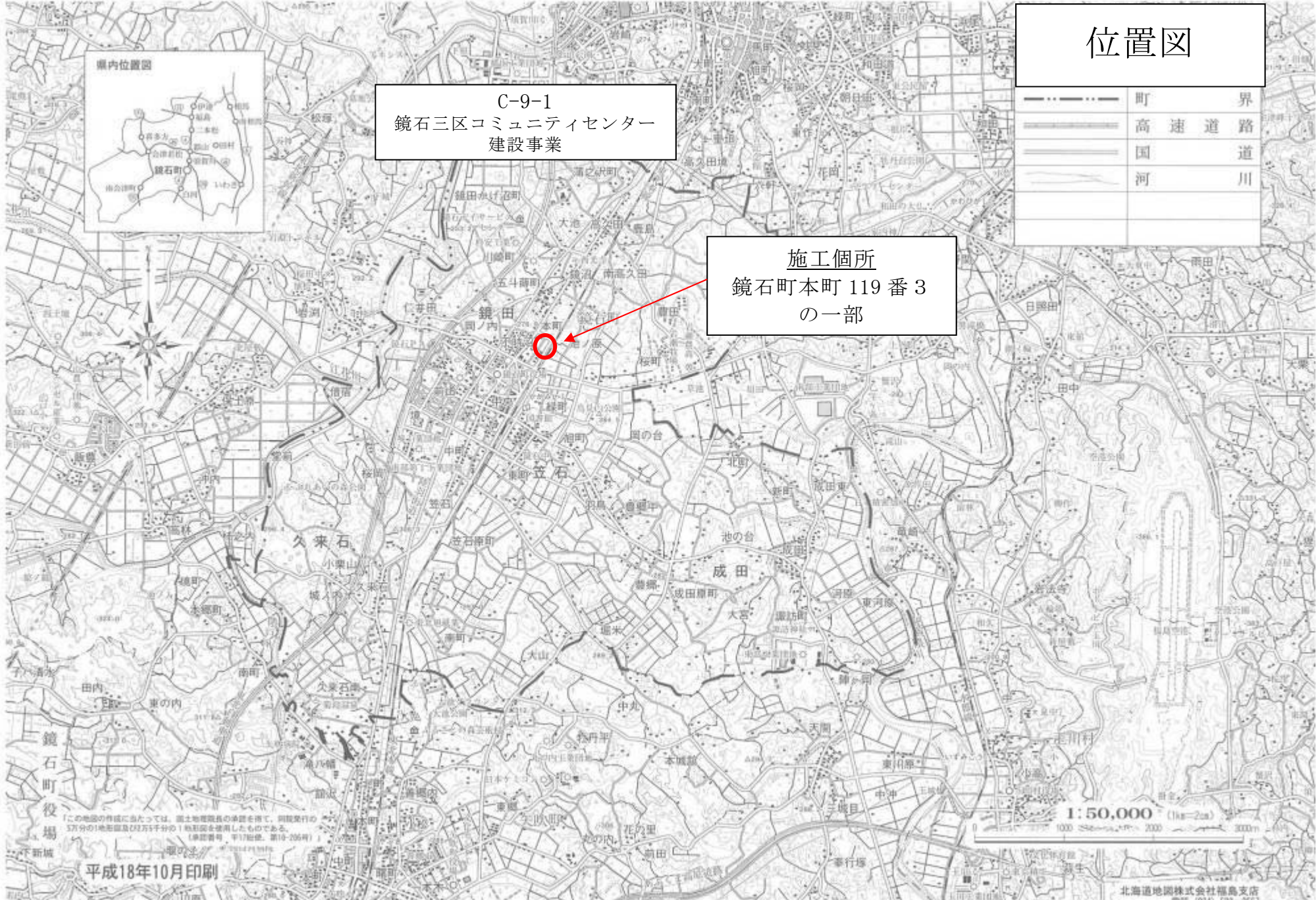


位置図

	町界
	高速道路
	国道
	河川

C-9-1
鏡石三区コミュニティセンター
建設事業

施工箇所
鏡石町本町 119 番 3
の一部



1:50,000 (1km=2cm)
0 1000 2000 3000m

平成18年10月印刷

北海道地図株式会社福島支店